



2020.08.29. Pilisszentlélek-Esztergom túra

Pilis hegység (Pilisszentlélek-Esztergom)


m) - /Magyar zarándokút/ - Pálos kolostor romjai - Égett hárs - Szé
78 m) - Rákó hegy (488 m) - Fehér szikla (462 m) - István tető (451
Kápolna fa (398 m) - Óreg cserfa (401 m) - Képes fa - /Püsi Mária út
/askapu (403 m) - Mária oszlop - Kis Kúria hegy - (371 m) - Arany h
m) - Rozália kápolna - Esztergom vá. (110 m)

ntkülönbség: + 350 m, - 500 m



többnyire árnyékos erdőben sokszor megállva történt, de többünk n
ük a pozitív oldalát, komoly méregtelenítésnek nevezhetjük.
: pótoltuk a folyadékvesztéséget.
yt a leszakadó ég előtt értem haza, még szívárványt is láttam.

nagyon klassz volt!





















Forrás: <https://www.mavcsoport.hu/mav-vezerigazgatosagi-sport-club/kepgaleria/20200829-pilisszentilek-esztergom-tura>