




2024.01.27. Budaörsi Kopárok



A túravezető meghívója:
Szombaton (27-én) megtartom a "Magas Tóba bennelegyő tóra" címen tal túrát, de a csapadékos időjárás következtében gyökeresen megváltozott úti-és talajviszonyok miatt más - könnyűtel - útvonalon, ezért a nem készülő túratársak is bátran eljöhettek.
A meredekebb részek a túrából kihagyhatók, ha valékinek erre volna igényt túrázni szándékozó túratársat szívesen várok.

A túra fontosabb adatai:
Időpont: 2024.január 27. szombat

Buda hegység: Budaörsi kopárok: Budaörs
Jher János Pál (KFKO) (410m) – Koröly Thege Miklós út – Pátonnégy éregek – Farkas hegy
Tantóvárny – Szálka hegy (322) – Budaörs (Magyaró, Püspök, Ráding utcai) - Odvas hegy (311)
Batány – Budakésti u. - Gida, Mányódy utca – Káldra kapóra - Káldvári (150) – Káldud
K) - Szabadhegy út/Káldud u. busz m.

n; szintkülönbség: +150m; -400m
Szálka Káldud téren, szombaton 09.10-kor a METRO kijáratnál szemben
10-kor induló 221 sz. busszal a végállomásig (KFKO)
1 befutás: 13.00 – 13.30 óra között
Budaörsi busszal
G. Nagy János



rás
te és fotóztok:
zihia

J szívesebben G. Nagy János vezetésével 10 fő indult a Szálka Káldud téren busszal 9 óra
: magasságában a KFKO-nál szálltuk le.

rág Tantóvárny felé vitt az útunk, szertartásig elértünk a Repülő emlékműhöz, ahol minims
szálka fűt.



tervezve Sorrento sziklái, de nem hagyhatók ki - oda is felmentünk. Sorra másztuk meg a kit
t, ahol szép kőtájakban gyönyörködhetünk. A hideg ellenére sok kirándulóval találkoztunk.
b helyeken éreztük a nap melegét, megálltunk ebédelni és a sokféle kínáltság sem mara
tés után kifelé vezetett az útunk, szerencsére köcsögön kaptam egy túrabotot - utólag is köszö
e a buszhoz 14 óra felé értünk, megköszönve a túravezetést fejeztük be a kb. 8 km-es túrát
es szintkülönbséggel.



















Forrás:<https://www.mavcsoport.hu/mav-vezerigazgatosagi-sport-club/kepgaleria/20240127-budaorsi-koparok>